



**КОМИТЕТ ИМУЩЕСТВЕННЫХ ОТНОШЕНИЙ
АДМИНИСТРАЦИИ ПЕРМСКОГО МУНИЦИПАЛЬНОГО РАЙОНА**

РЕШЕНИЕ

о размещении объектов № 920

Пермский край
Пермский район

02.12.2020

Комитет имущественных отношений администрации Пермского муниципального района разрешает Акционерному обществу «Газпром газораспределение Пермь» (ИНН 5902183841, ОГРН 1025900512670, почтовый адрес: 614000, г. Пермь, ул. Петропавловская, 43)

размещение объекта «газопровод давлением до 0,6 Мпа, для размещения которого не требуется разрешение на строительство»

на землях государственная собственность на которые не разграничена

на срок 1 год с 02.12.2020 г. по 01.12.2021 г.

Местоположение: Пермский край, Пермский район, Култаевское с/п, с. Култаево, к участку с кадастровым номером 59:32:0680001:2823

Приложение: схема предполагаемых к использованию земель или части земельного участка.

Председатель комитета
имущественных отношений
администрации Пермского
муниципального района

(подпись, печать)

Г.В. Мюресов



Схема предполагаемых к использованию земель или части земельного участка

Объект: Газопровод давлением до 0,6 Мпа включительно, для размещения которого не требуется разрешения на строительство

Местоположение: расположенным рядом с домом, по адресу:

Пермский край, Пермский р-н, Култаевское с/п. с. Култаево, к уч. с кад. № 59:32:0680001:2823

Площадь земель или части земельного участка, кв.м.: 182

Категория земель: земли населенных пунктов

Вид разрешенного использования: -

Описание границ смежных землепользователей:

От точки n1 до точки n2 - земельный участок с кадастровым номером 59:32:0680001:9549

От точки n2 до точки n3 - земельный участок с кадастровым номером 59:32:0680001:2823

От точки n3 до точки n4 - земельный участок с кадастровым номером 59:32:0680001:9549



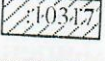

От точки n4 до точки n5 - земельный участок с кадастровым номером 59:32:0680001:9578

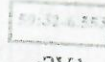
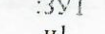
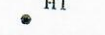

От точки n5 до точки n1 - земельный участок с кадастровым номером 59:32:0680001:9577

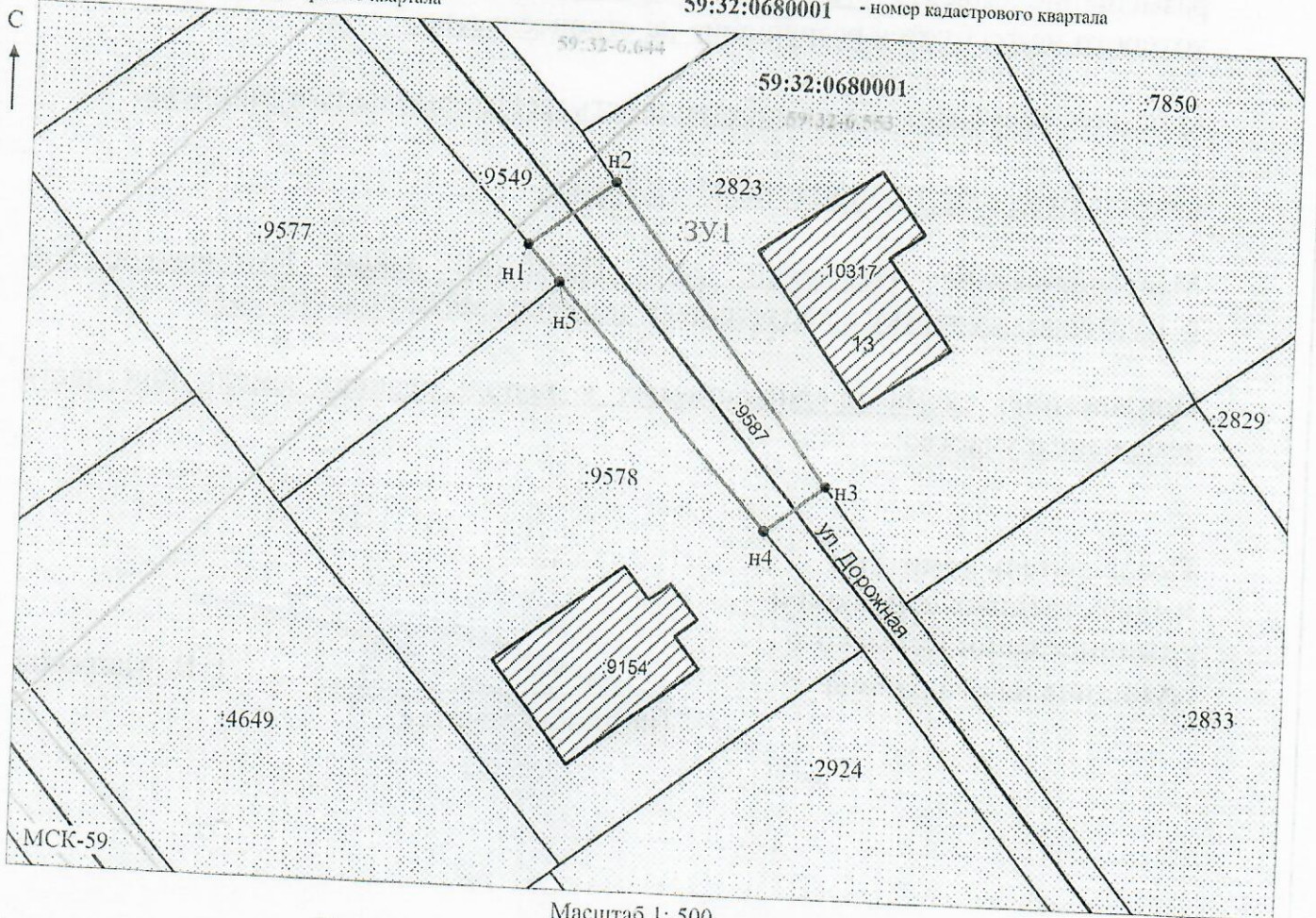
Каталог координат, м

№ точки границы	X	Y
n1	504950.97	2214674.50
n2	504955.82	2214680.75
n3	504934.12	2214696.85
n4	504930.73	2214692.48
n5	504948.30	2214676.87

Условные обозначения:

-  - предполагаемый участок земель, на которых планируется размещение объекта
-  - границы и номер земельного участка, сведения о которых внесены в ЕГРН
-  - границы и номер объекта капитального строительства, сведения о которых внесены в ЕГРН
-  - граница кадастрового квартала

-  - зоны с особыми условиями использования территории, сведения о которых внесены в ЕГРН
-  - обозначение запрашиваемого земельного участка
-  - характерная точка границ земель или части земельного участка
-  - номер кадастрового квартала



Заявитель: _____

МП

(для юридических лиц и индивидуальных предпринимателей)

/ Егошина И.В.

(подпись, расшифровка подписи)

Масштаб 1: 500